

Circuit

5

La Bohème
Cravent / Lommoye

Pas à pas...

1

Sortir du parking du stade de Cravent en prenant gauche la rue Magloire Douville jusqu'au bout de la rue. Rejoignez le cœur du Village de Cravent en continuant à droite sur la rue André Mojarid jusqu'à la mairie.

2

En face de la mairie, prenez la rue Claude Monod Broca ou vous apercevrez l'église de Cravent sur votre gauche.

3

Continuez tout droit jusqu'à la sortie du village ou arrivée au croisement, prenez le chemin La Chapelle (direction Les Brebis de

4

A l'intersection, prendre le chemin de terre tout droit vers le Château d'Eau (à côté des Brebis de Cravent). Continuer le chemin herbeux. Arriver à la maison en pierre prendre à gauche.

5

Descendre le chemin de la Mondetterie et continuer de descendre en passant près d'un lavoir jusqu'au « Domaine de Mauvoisin ».

6

Prendre à gauche sur la D37 en passant devant la mare et au prochain carrefour prendre à droite vers Bonnières. Passer devant l'église en continuant la route et la contourner par la rue d'Iria (salle des fêtes à droite). Revenir sur la D37 et au croisement prendre à droite en direction de Cravent. Puis, aller tout droit chemin du village et passer devant « Etincelle Bouillasse ».

7

Prendre la deuxième à gauche chemin du Moulin et passer devant la ferme Bio de Lommoye. A la fin de la route, prendre à droite.

8

Continuer légèrement vers la gauche.

9

Prendre ensuite le chemin du Bout au Page à gauche. En haut du chemin, prendre tout droit (même chemin qu'à l'aller). Reprendre à droite à la maison de pierre puis, continuer le chemin tout droit en passant à côté des brebis de Cravent.

10



Prendre la route en sens interdit à gauche et continuer jusqu'au village de Cravent (Eglise et mairie). Revenir sur ses pas et prendre le chemin à droite (panneau sens interdit).

11

Continuer le chemin tout droit, puis à l'intersection suivre le chemin à droite jusqu'à la D52. Traverser la route et la suivre en direction du Val Comtat.

12

A l'intersection, continuer sur la droite, chemin de la Tuilerie. Puis prendre le premier chemin à droite jusqu'au parking du stade de Cravent.



CONTACT

Communauté de Communes
Les Portes de l'Île de France

ZA Le Clos Prieur
Rue Solange BOUTEL
78 840 FRENEUSE

01 30 93 16 72 / accueil@ccpif.fr
www.ccpif.fr

Balades et randonnées aux Portes de l'Île de France

La Boucle


La Bohème
Cravent / Lommoye

Pratiques autorisées :  

Circuit

5

13 km - 3 h 30
Parcours moyen
71m de dénivelé



Départ CRAVENT

Parking du stade
Balisage

Bonne direction



Mauvaise direction



Circuit

5



La Bohème

Cravent / Lommoye

Départ du parking du stade de Cravent
13 km / 3h30

